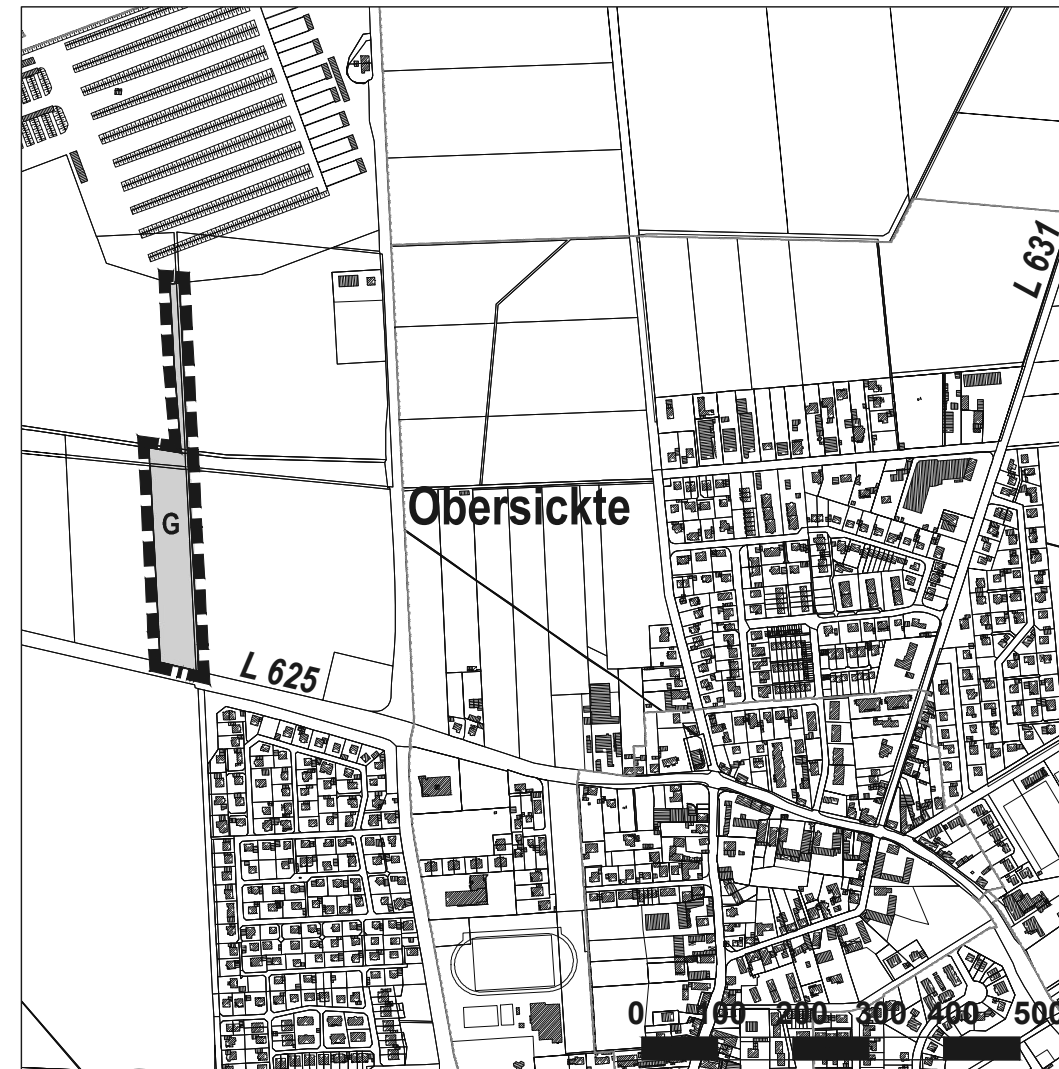


Quelle: © (2025) Regionalverband Großraum Braunschweig



Liegenschaftskarte

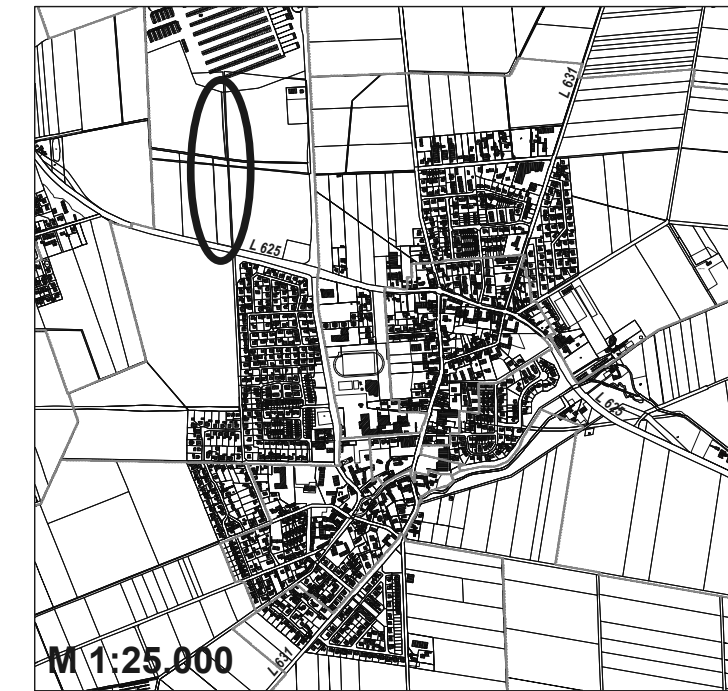
Quelle: OpenDaten Portal

Auszug aus den Geodaten des Landesamtes für Geoinformation und Landesvermessung Niedersachsen,

©(2025)

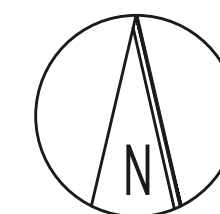


Samtgemeinde Sickte Flächennutzungsplan 23. Änderung



Planzeichenerklärung (BauNVO 2023; PlanZV)

Art der baulichen Nutzung		Hauptversorgungs- und Hauptabwasserleitungen		
W Wohnbauflächen		Hauptversorgungs- und Hauptabwasserleitungen, oberirdisch, erforderliche Schutzstreifen beachten KV = Hochspannungseitung		
M Gemischte Bauflächen		Hauptversorgungs- und Hauptabwasserleitungen, unterirdisch, erforderliche Schutzstreifen beachten		
G Gewerbliche Bauflächen		Grünflächen		
S Sonderbauflächen		Grünfläche		
Handel Zweckbestimmung, bspw. Handel		Zweckbestimmungen:		
Einrichtungen und Anlagen zur Versorgung mit Gütern und Dienstleistungen des öffentlichen und privaten Bereichs, Flächen für den Gemeinbedarf, Flächen für Sport- und Spielanlagen		Parkanlage	Dauerkleingärten	Sportplatz
Flächen für den Gemeinbedarf		Spielplatz	Erwebsgärtnerei	
Sportlichen Zwecken dienende Gebäude und Einrichtungen SH = Schießstand HB = Hallenbad	Öffentliche Verwaltungen P = Polizei	Wasserflächen und Flächen für die Wasserwirtschaft, den Hochwasserschutz und die Regelung des Wasserabflusses		
Sozialen Zwecken dienende Gebäude und Einrichtungen K = Kindergarten A = Alltagsstätte	Schule	Wasserflächen		
Post	Feuerwehr	Flächen für die Landwirtschaft und Wald		
Flächen für den überörtlichen Verkehr und für die örtlichen Hauptverkehrszüge		Flächen für die Landwirtschaft		
Überörtliche und örtliche Hauptverkehrsstraßen B=Bundes-, L=Landes-, K=Kreisstraßen		Sonstige Planzeichen		
Sonstige überörtliche und örtliche Hauptverkehrsstraßen		Umgrenzung der Flächen, bei deren Bebauung besondere bauliche Vorkehrungen gegen äußere Einwirkungen oder bei denen besondere bauliche Sicherungsmaßnahmen gegen Naturgewalten erforderlich sind, unter denen der Bergbau umgeht oder die für den Abbau von Mineralien bestimmt sind		
Flächen für Versorgungsanlagen, für die Abfallentsorgung und Abwasserbeseitigung sowie für Ablagerungen		Rohstoffsicherungsgebiet		
Flächen für Versorgungsanlagen		Lage des Änderungsbereichs der 23. Änderung		
Elektrizität				



M 1:10.000
im Original

Obersickte

Gemeinde Sickte

Stand: § 3 (1) / § 4 (1) BauGB