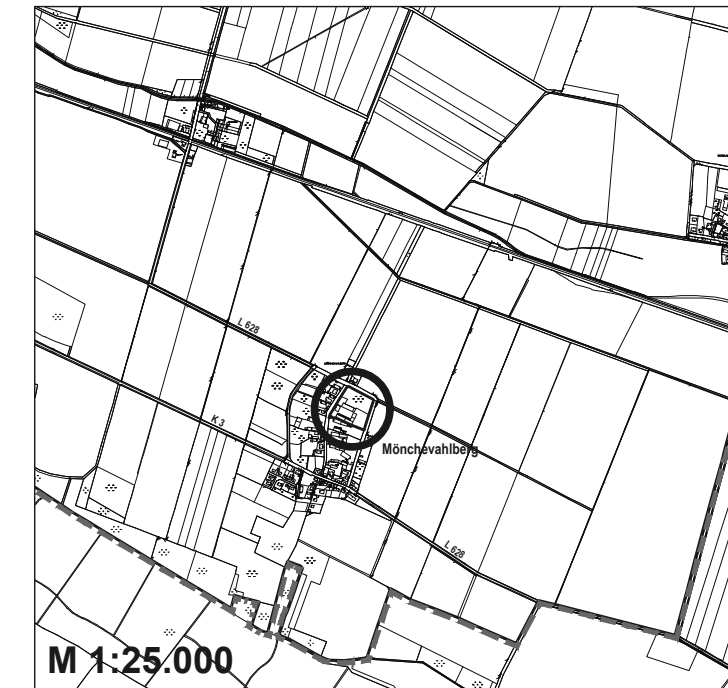
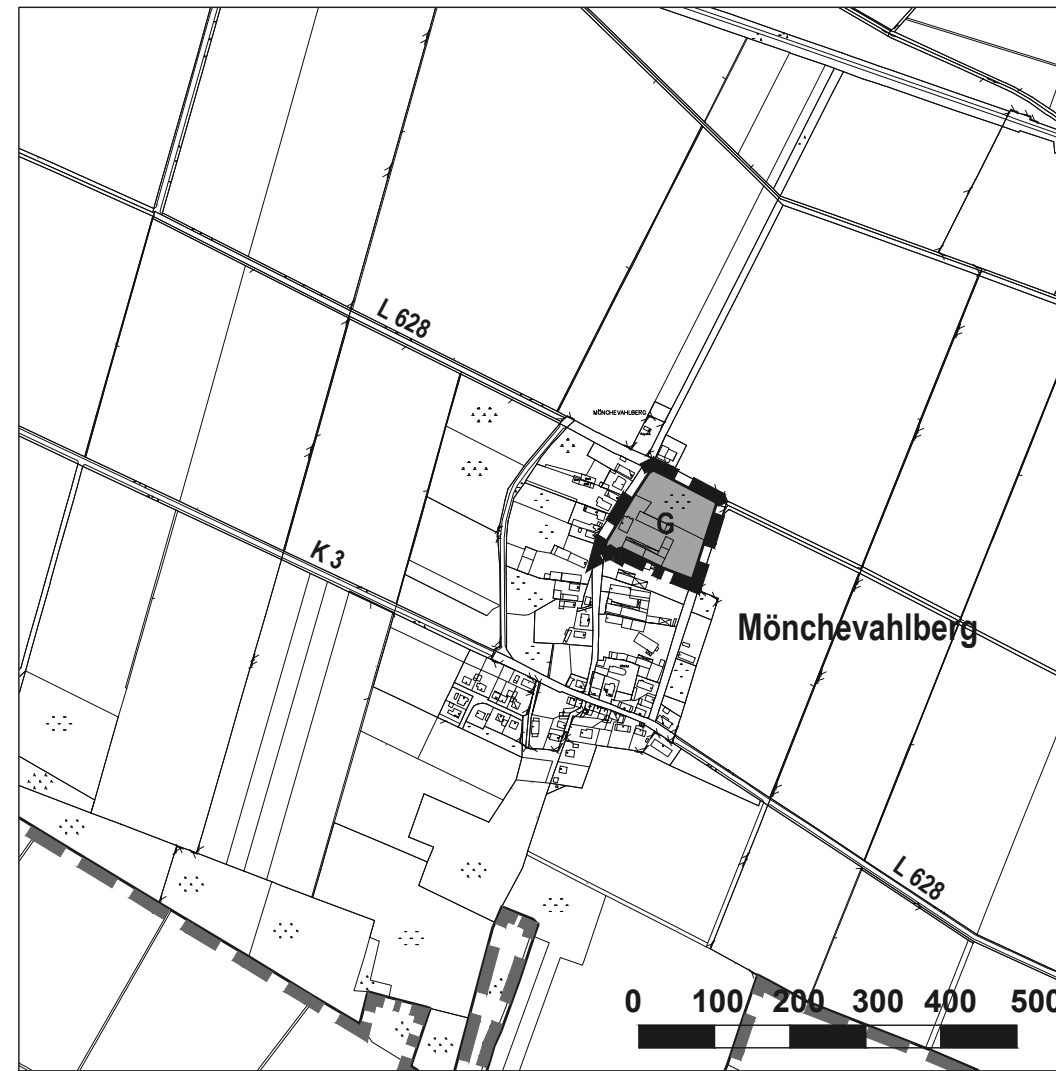


Samtgemeinde Sickinge

Flächennutzungsplan 18. Änderung



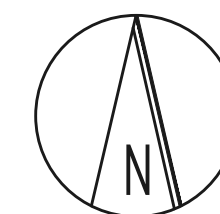
Kartengrundlage: Automatisierte Liegenschaftskarte

Quelle: Auszug aus den Geobasisdaten des Landesamtes für Geoinformation und Landesvermessung Niedersachsen,

© (2011) LGLN

Planzeichenerklärung (BauNVO 2017, PlanZV)

<p>Art der baulichen Nutzung</p> <ul style="list-style-type: none"> W Wohnbauflächen M Gemischte Bauflächen G Gewerbliche Bauflächen S Sonderbauflächen -S Sonderbauflächen, Windenergie Handel Zweckbestimmung, bspw. Handel 	<p>Flächen für Versorgungsanlagen, für die Abfallentsorgung und Abwasserbeseitigung sowie für Ablagerungen</p> <ul style="list-style-type: none"> Flächen für Versorgungsanlagen Elektrizität Gas Erdöl Ablagerung 	<p>Regenwasserrückhaltung</p> <ul style="list-style-type: none"> Umgrenzung der Flächen mit wasserrechtlichen Festsetzungen 	<p>Regelungen für die Stadterhaltung und für den Denkmalschutz</p> <ul style="list-style-type: none"> Umgrenzung von Gesamtanlagen (Ensembles), die dem Denkmalschutz unterliegen Einzelanlagen (unbewegliche Kulturdenkmale), die dem Denkmalschutz unterliegen Umgrenzung der förmlich festgelegten Sanierungsgebiete
<p>Einrichtungen und Anlagen zur Versorgung mit Gütern und Dienstleistungen des öffentlichen und privaten Bereichs, Flächen für den Gemeinbedarf, Flächen für Sport- und Spielanlagen</p> <ul style="list-style-type: none"> Flächen für den Gemeinbedarf Kirchen und kirchlichen Zwecken dienende Gebäude und Einrichtungen Öffentliche Verwaltungen P = Polizei Sportlichen Zwecken dienende Gebäude und Einrichtungen SH = Schießstand HB = Hallenbad Schule Sozialen Zwecken dienende Gebäude und Einrichtungen K = Kindergarten M = Mehrzwecknutzung Feuerwehr 	<p>Hauptversorgungs- und Hauptabwasserleitungen</p> <ul style="list-style-type: none"> Hauptversorgungs- und Hauptabwasserleitungen, oberirdisch, erforderliche Schutzstreifen beachten KV = Hochspannungseitung Hauptversorgungs- und Hauptabwasserleitungen, unterirdisch, erforderliche Schutzstreifen beachten 	<p>Flächen für Aufschüttungen, Abgrabungen oder für die Gewinnung von Bodenschätzen</p> <ul style="list-style-type: none"> Flächen für Aufschüttungen Flächen für Abgrabungen oder für die Gewinnung von Bodenschätzen, mit Rekultivierungsziel 	<p>Sonstige Planzeichen</p> <ul style="list-style-type: none"> Umgrenzung der Bauflächen für die eine zentrale Abwasserbeseitigung nicht vorgesehen ist Umgrenzung der Flächen, bei deren Bebauung besondere bauliche Vorkehrungen gegen äussere Einwirkungen oder bei denen besondere bauliche Sicherungsmaßnahmen gegen Naturgewalten erforderlich sind, unter denen der Bergbau umgeht oder die für den Abbau von Mineralien bestimmt sind Rohstoffsicherungsgebiet Umgrenzung der für bauliche Nutzungen vorgesehenen Flächen, deren Böden erheblich mit umweltgefährdenden Stoffen belastet sind, mit Nr. Für bauliche Nutzungen vorgesehene Flächen, deren Böden erheblich mit umweltgefährdenden Stoffen belastet sind, mit Nr. verfüllte Bohrlöcher Umgrenzung von Flächen mit ungünstigen Baugrundverhältnissen Moorerde / Torf Richtfunktrasse Schutzstreifen und Bauhöhenbeschränkung beachten Maststandort Grenze der Samtgemeinde Sickinge Lage des Änderungsbereichs der 18. Änderung
<p>Flächen für den überörtlichen Verkehr und für die örtlichen Hauptverkehrswege</p> <ul style="list-style-type: none"> Überörtliche und örtliche Hauptverkehrsstraßen B=Bundes-, L=Landes-, K=Kreisstraßen Sonstige überörtliche und örtliche Hauptverkehrsstraßen Ruhender Verkehr Bahnanlagen 	<p>Grünflächen</p> <ul style="list-style-type: none"> Grünfläche <p>Zweckbestimmungen:</p> <ul style="list-style-type: none"> Parkanlage Friedhof Dauerkleingärten Spielplatz Ehrenfriedhof Erwebsgärtnerei Sportplatz Schießanlage Sonstige Gärten Festplatz Boisplatz Badeplatz, Freibad 	<p>Flächen für die Landwirtschaft und Wald</p> <ul style="list-style-type: none"> Flächen für die Landwirtschaft Flächen für Wald 	<p>Planungen, Nutzungsregelungen, Maßnahmen und Flächen für Maßnahmen zum Schutz, zur Pflege und zur Entwicklung von Boden, Natur und Landschaft</p> <ul style="list-style-type: none"> Umgrenzung von Flächen für Maßnahmen zum Schutz, zur Pflege und zur Entwicklung von Boden, Natur und Landschaft Umgrenzung von Schutzgebieten und Schutzobjekten im Sinne des Naturschutzrechts Landschaftsschutzgebiet Geschützter Landschaftsbestandteil § 30 Biotope Naturdenkmal



M 1:10.000
im Original

1.3 Mönchevahlberg

Stand: § 3 (1) / § 4 (1) BauGB